

RONDE DE L'EST ²⁰²⁴

13, 14 & 15 SEPTEMBRE



ZONE D'ETALONNAGE

ZONE D'ETALONNAGE

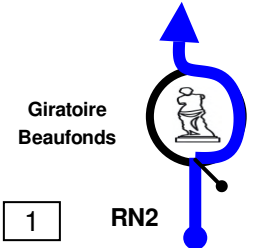

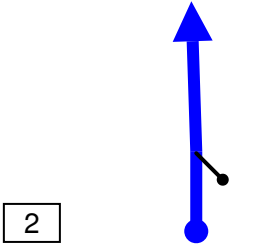
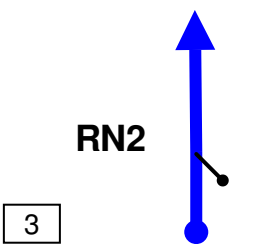
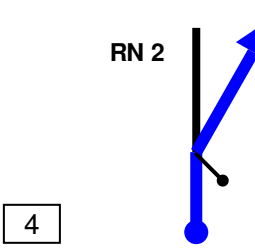


Début de la zone d'étalonnage au niveau du poteau arrêt bus « Chemin Sévère »



Fin de la zone d'étalonnage au niveau du poteau arrêt bus « Chemin du cap »



DISTANCE		DIRECTION	INFORMATION	DISTANCE REGRESS
TOTAL	PARTIAL			
0,00	0,00	 <p>Giratoire Beaufonds</p> <p>1 RN2</p>	 <div style="border: 1px solid black; padding: 5px; display: inline-block;">ZAE// Les Plaines</div>	2,91
1,61	1,61	 <p>2</p>	<div style="border: 1px solid black; padding: 5px; display: inline-block;">BUS</div> Début de zone d'étalonnage chemin sévère <div style="border: 1px solid black; padding: 2px; display: inline-block; margin-top: 5px;">S-21°03.530' E-55°43.759'</div> ALT: 10 m	1,30
2,88	1,27	 <p>3 RN2</p>	<div style="border: 1px solid black; padding: 5px; display: inline-block;">BUS</div> Fin de zone d'étalonnage chemin du cap <div style="border: 1px solid black; padding: 2px; display: inline-block; margin-top: 5px;">S-21°04.110' E-55°44.119'</div>	0,03
2,91	0,03	 <p>4 RN 2 ch. du cap</p>	<div style="border: 1px solid black; padding: 5px; display: inline-block;">Le domaine de Coco</div>	0,00

