

# RONDE DE L'EST <sup>2024</sup>

13, 14 & 15 SEPTEMBRE



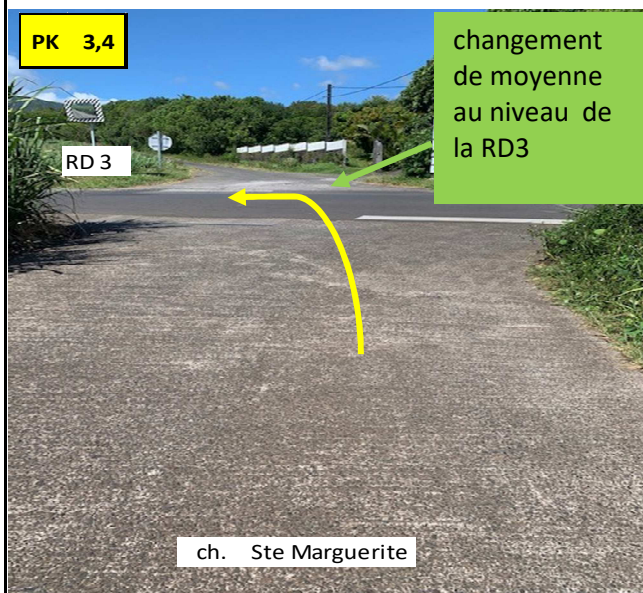
## TABLEAU DES MOYENNES



### ZR 1 et 3 : Sainte Marguerite

#### Moyenne par temps "sec"

Zone de Régularité	KM		moyenne Haute	moyenne intermediaire	moyenne Basse
	début	fin			
Ste Marguerite (10,1 km)	0	3,4	70	65	60




#### NOTE D'INFORMATION AUX CONCURRENTS DE L'EPREUVE DE REGULARITE

Le chronométrage des zones de régularités s'effectuera par un moyen GPS.

Dans toutes les zones de régularités, plusieurs points GPS de chronométrage seront relevés.

Toutefois les arrivées lancées qui figurent sur le road book, ne seront pas obligatoirement les arrivées réelles de la zone de régularité

Ste Marguerite (10,1 km)	3,4	7,85	72	67	62
--------------------------	-----	------	----	----	----



**Attention en cas de pluie, le changement de moyenne ne se fera que sur l'ordre du directeur de course. Il vous sera communiqué au CH précédent l'épreuve.**

Ste Marguerite (10,1 km)	7,85	10,1	69	64	59
--------------------------	------	------	----	----	----

**Moyenne par temps "faible pluie" moins 3 km/h**

<b>Zone de Régularité</b>	<b>KM</b>		moyenne Haute	moyenne intermediaire	moyenne Basse
	début	fin			
Ste Marguerite (10,1 km)	0	3,4	<b>67</b>	<b>62</b>	<b>57</b>
Ste Marguerite (10,1 km)	3,4	7,85	<b>69</b>	<b>64</b>	<b>59</b>
Ste Marguerite (10,1 km)	7,85	10,1	<b>66</b>	<b>61</b>	<b>56</b>

**Moyenne par temps "forte pluie" moins 5 km/h**

<b>Zone de Régularité</b>	<b>KM</b>		moyenne Haute	moyenne intermediaire	moyenne Basse
	début	fin			
Ste Marguerite (10,1 km)	0	3,4	<b>65</b>	<b>60</b>	<b>55</b>
Ste Marguerite (10,1 km)	3,4	7,85	<b>67</b>	<b>62</b>	<b>57</b>
Ste Marguerite (10,1 km)	7,85	10,1	<b>64</b>	<b>59</b>	<b>54</b>






## ZR 2 et 4 : Radiers

### Moyenne par temps "sec"

Zone de Régularité	KM		moyenne Haute	moyenne intermédiaire	moyenne Basse
	début	fin			
Radiers (13,9 km)	0	10,3	72	67	62



Radiers (13,9 km)	10,3	13,9	68	63	58
-------------------	------	------	----	----	----

### Moyenne par temps "faible pluie" moins 3 km/h

Zone de Régularité	KM		moyenne Haute	moyenne intermédiaire	moyenne Basse
	début	fin			
Radiers (13,9 km)	0	10,3	69	64	59
Radiers (13,9 km)	10,3	13,9	65	60	55

### Moyenne par temps "forte pluie" moins 5 km/h

Zone de Régularité	KM		moyenne Haute	moyenne intermédiaire	moyenne Basse
	début	fin			
Radiers (13,9 km)	0	10,3	67	62	57
Radiers (13,9 km)	10,3	13,9	63	58	53





### ZR 5 : Vincenzo

#### Moyenne par temps "sec"

Zone de Régularité	KM		moyenne Haute	moyenne intermediaire	moyenne Basse
	début	fin			
Vincendo (8,3 km)	0	2,5	60	55	50



Vincendo (8,3 km)	2,5	8,3	57	52	47
-------------------	-----	-----	----	----	----

#### Moyenne par temps "faible pluie" moins 3 km/h

Zone de Régularité	KM		moyenne Haute	moyenne intermediaire	moyenne Basse
	début	fin			
Vincendo (8,3 km)	0	2,5	57	52	47
Vincendo (8,3 km)	2,5	8,3	54	49	44

#### Moyenne par temps "forte pluie" moins 5 km/h

Zone de Régularité	KM		moyenne Haute	moyenne intermediaire	moyenne Basse
	début	fin			
Vincendo (8,3 km)	0	2,5	55	50	45
Vincendo (8,3 km)	2,5	8,3	52	47	42

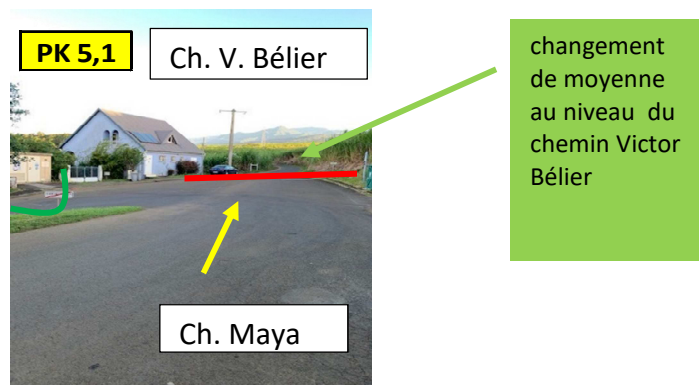




### ZR 6 et 8 : Carron Ango

#### Moyenne par temps "sec"

Zone de Régularité	KM		moyenne Haute	moyenne intermédiaire	moyenne Basse
	début	fin			
Carron Ango (8,6 km)	0	5,1	73	68	63



Carron Ango (8,6 km)	5,1	8,6	70	65	60
----------------------	-----	-----	----	----	----

#### Moyenne par temps "faible pluie" moins 3 km/h

Zone de Régularité	KM		moyenne Haute	moyenne intermédiaire	moyenne Basse
	début	fin			
Carron Ango (8,6 km)	0	5,1	70	65	60
Carron Ango (8,6 km)	5,1	8,6	67	62	57

#### Moyenne par temps "forte pluie" moins 5 km/h

Zone de Régularité	KM		moyenne Haute	moyenne intermédiaire	moyenne Basse
	début	fin			
Carron Ango (8,6 km)	0	5,1	68	63	58
Carron Ango (8,6 km)	5,1	8,6	65	60	55





### ZR 7 et 9 : Savane

#### Moyenne par temps "sec"

<u>Zone de Régularité</u>	KM		moyenne Haute	moyenne intermediaire	moyenne Basse
	début	fin			
Savane (11 km)	0	11	67	62	57

#### Moyenne par temps "faible pluie" moins 3 km/h

<u>Zone de Régularité</u>	KM		moyenne Haute	moyenne intermediaire	moyenne Basse
	début	fin			
Savane (11 km)	0	11	64	59	54

#### Moyenne par temps "forte pluie" moins 5 km/h

<u>Zone de Régularité</u>	KM		moyenne Haute	moyenne intermediaire	moyenne Basse
	début	fin			
Savane (11 km)	0	11	62	57	52

